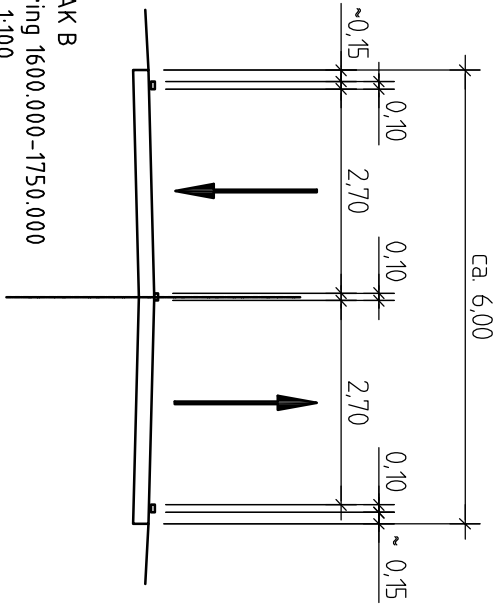
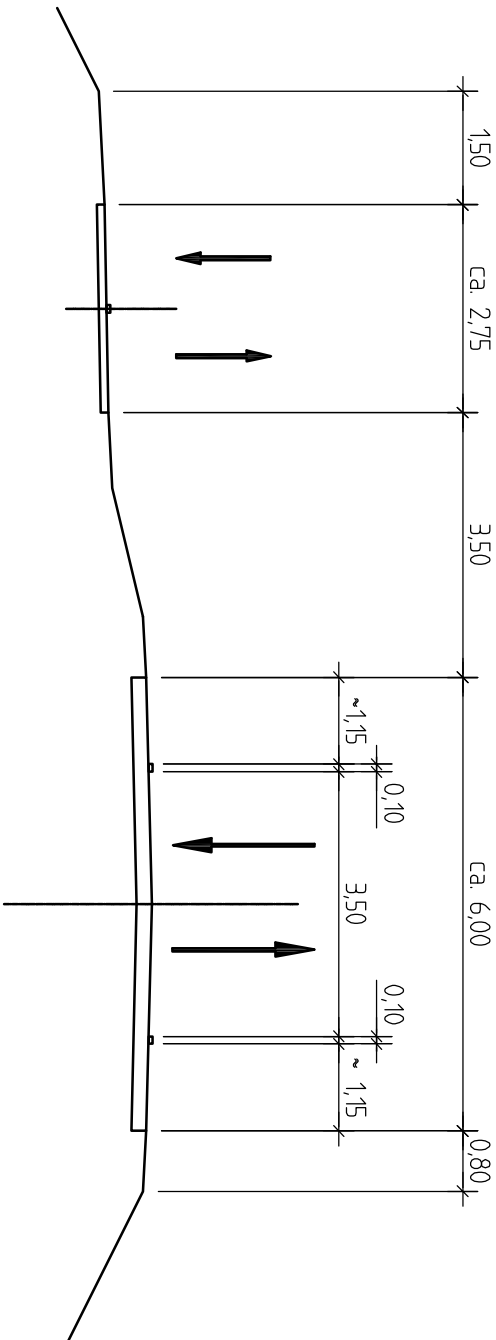


WEGVAK A  
Metreering 0.000-1600.000  
Schaal 1:100






WEGVAK B  
Metreering 1600.000-1750.000  
Schaal 1:100



WEGVAK C  
Metreering 1750.000-2332.000  
Schaal 1:100

VOOR DETAILS ZIE TEKENINGEN: N523-18679-51-04-01  
VOOR NIEUWE SITUATIE ZIE TEKENINGEN: N523-18679-51-11-01 T/M 04  
VOOR BEBORDING&MARKERING ZIE TEKENINGEN: N523-18679-51-30-01 T/M 04  
VOOR LENGTEPROFIEL ZIE TEKENINGEN: N523-18679-51-37-01

Voor Overzicht zie blad: Behorend bij:		DEFINITIEF		versie: -- versiedatum: --	
GROOT ONDERHOUD DAMMERWEG (N523A) grootonderhoud N523a Dwarsprofielen Km. 0.000 – 2.600 Gemeente: Weesp en Wijdemeren BESTEKSTEKENING					
getekend	ing. MA v t Hazeveld	dd. 18-12-13		schaal 1:50	
gecontroleerd	ing. D.A. vd Oudenrjn	dd. 18-12-13			
gezien	ir. A.S. v. Benthum	dd. 18-12-13			
Witteveen		Bos		in 01	bladen, blad nr. 01
				A2	
N523-18679-51-34-01					



Provincie  
Noord-Holland